

SÒL URBÀ CONSOLIDAT. ZONES

- 6.- Zona del Nucli Històric
- 6.1.- Zona de la Vila Vella
- 6.2.- Zona del Ravall
- 7.- Zona d'Exempla Urbà
- 7.1.- Zona d'Exempla Urbà en illa oberta
- 7.2.- Zona d'Exempla Urbà en illa tancada
- 7.3.- Zona d'Exempla Urbà en ordenació específica
- 8.- Zona Suburbana
- 8.1.- Zona Suburbana Unifamiliar
- 8.2.- Zona Suburbana Plurifamiliar
- 9.- Zona d'Edificació allada unifamiliar
- 9.1.- Z.E. allada unifamiliar d'intensitat I
- 9.2.- Z.E. allada unifamiliar d'intensitat II
- 9.3.- Z.E. allada unifamiliar d'intensitat III
- 9.4.- Z.E. allada unifamiliar d'intensitat IV
- 9.5.- Z.E. allada unifamiliar d'intensitat V
- 10.- Zona d'edificació allada plurifamiliar
- 10.1.- Z.E. allada plurifamiliar d'intensitat I
- 10.2.- Z.E. allada plurifamiliar d'intensitat II
- 11.- Zona de Volumetria consolidada
- 12.- Verd Privat
- 13.- Zona d'Indústria allada
- 13.1.- Z.Ind. allada d'intensitat I
- 13.2.- Z.Ind. allada d'intensitat II
- 13.3.- Z.Ind. allada d'intensitat III
- 14.- Zona d'Indústria segons alineacions
- 14.1.- Z.Ind. alineacions d'intensitat I
- 14.2.- Z.Ind. alineacions d'intensitat II
- 15.- Zona d'activitats econòmiques terciàries en edificació allada

SÒL URBÀ NO CONSOLIDAT I SÒL URBANITZABLE.

- Ús Residencial unifamiliar
- Ús residencial plurifamiliar
- Ús Industrial
- Ús per a Activitats Econòmiques

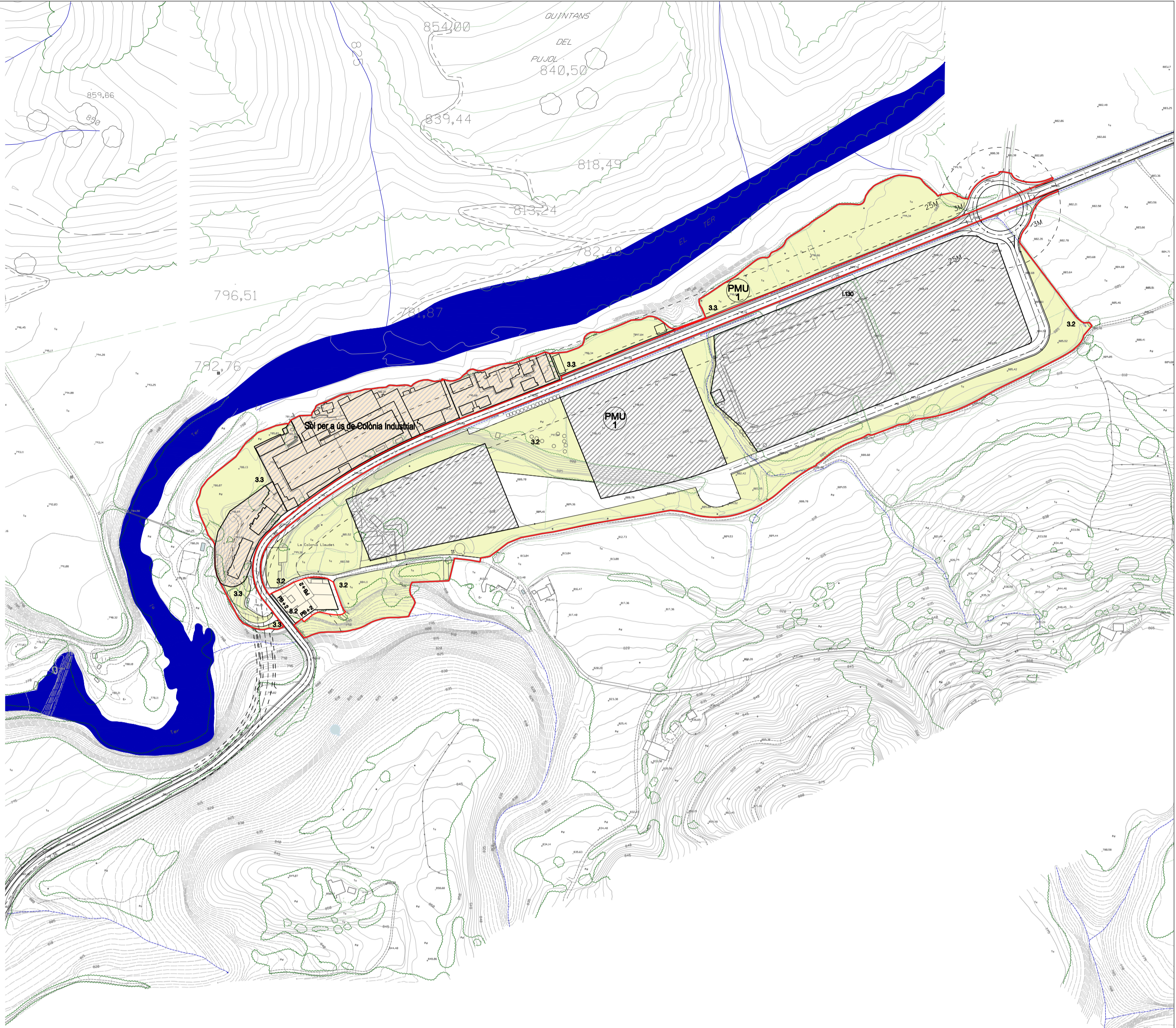
SÒL URBÀ I URBANITZABLE. SISTEMES

- 1.- S. Hidrogràfic
- 2.- S. Comunicacions Viàries
 - 2.1.- Viabilitat
 - 2.2.- Àrees d'aparcament
 - 2.3.- Espais d'aparcament sota rasant
 - 2.4.- Estació d'autobusos
- 3.- Sistema d'espais lliures
 - 3.1.- Parcs Públics
 - 3.2.- Jardins i Passejers urbans
 - 3.3.- Espais de protecció i servitud
 - 3.4.- Àrees per a l'esport i lleure
- 4.- Equipaments comunitaris i Habitatges Dotacionals
 - 4.1.- Docents
 - 4.2.- Esportiu
 - 4.3.- Sanitari assistencial
 - 4.4.- Socio - Cultural
 - 4.5.- Serveis públics
- 4HD - S. Habitatges Dotacionals
- 5.- Infraestructures dels serveis urbanístics

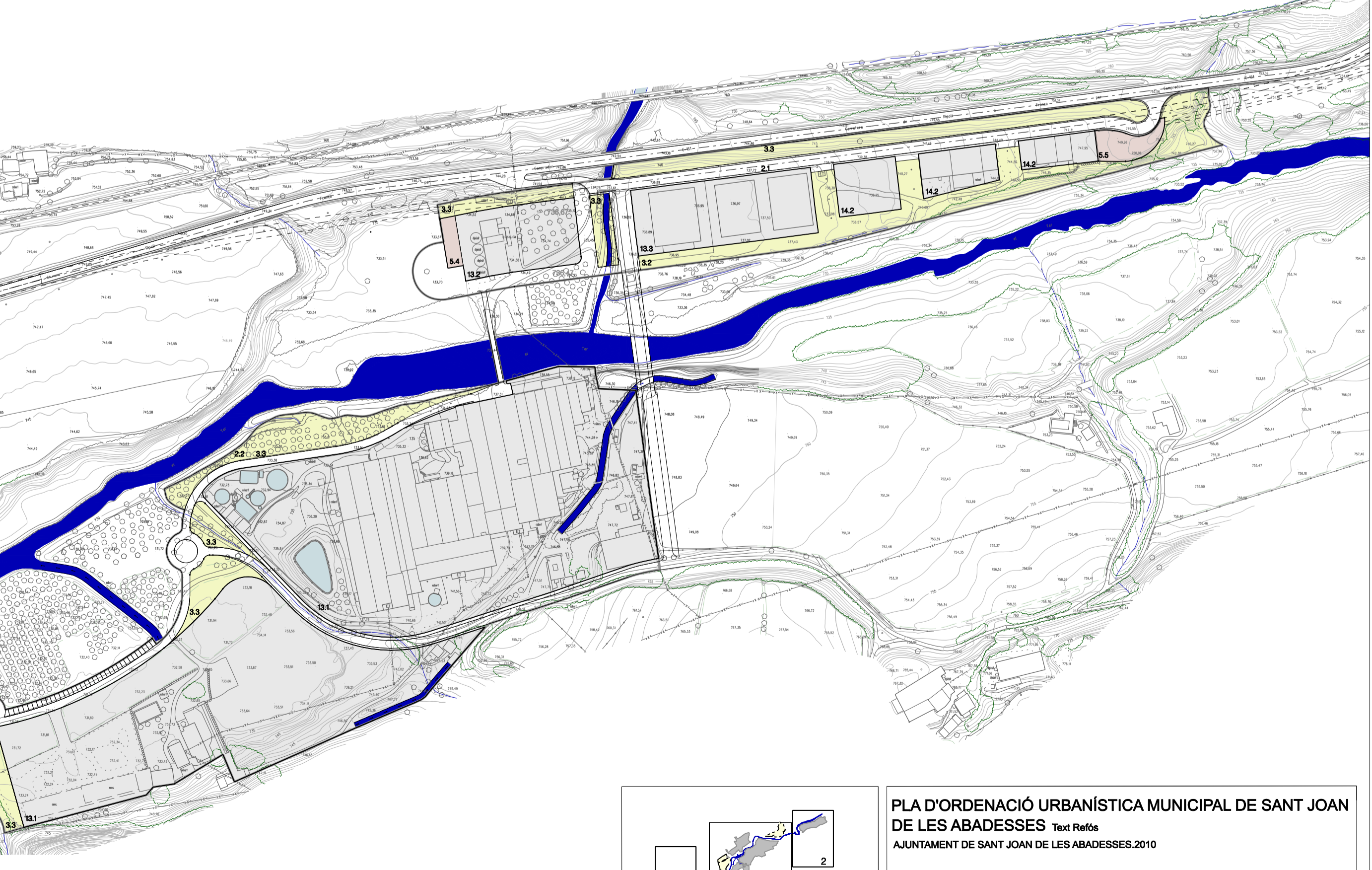
HABITATGES DE PROTECCIÓ PÚBLICA

- HPP-1- Límit i identificació de parcel·les amb Habitatges de Protecció Pública
- ★ PMU o PA amb Habitatges de protecció pública

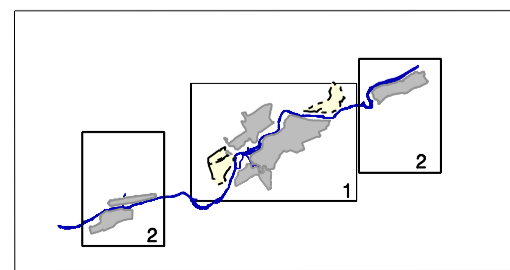
- Límit Terme Municipal
- Límit sòl urbà
- - - Límit sòl urbanitzable delimitat
- - - Límit sòl urbanitzable no delimitat
- Límit P.A. i P.M.U.
- PA Polígon d'Actuació
- PMU Plans de Millora Urbana



COLONIA LLAUDET



CAL GAT



PLA D'ORDENACIÓ URBANÍSTICA MUNICIPAL DE SANT JOAN DE LES ABADESSES Text Refós
 AJUNTAMENT DE SANT JOAN DE LES ABADESSES.2010

E: 1/3000 (Original 1/1000)

QUALIFICACIÓ DEL SÒL URBÀ I URBANITZABLE 2a.02