

LLEGENDA

Xarxa Existent

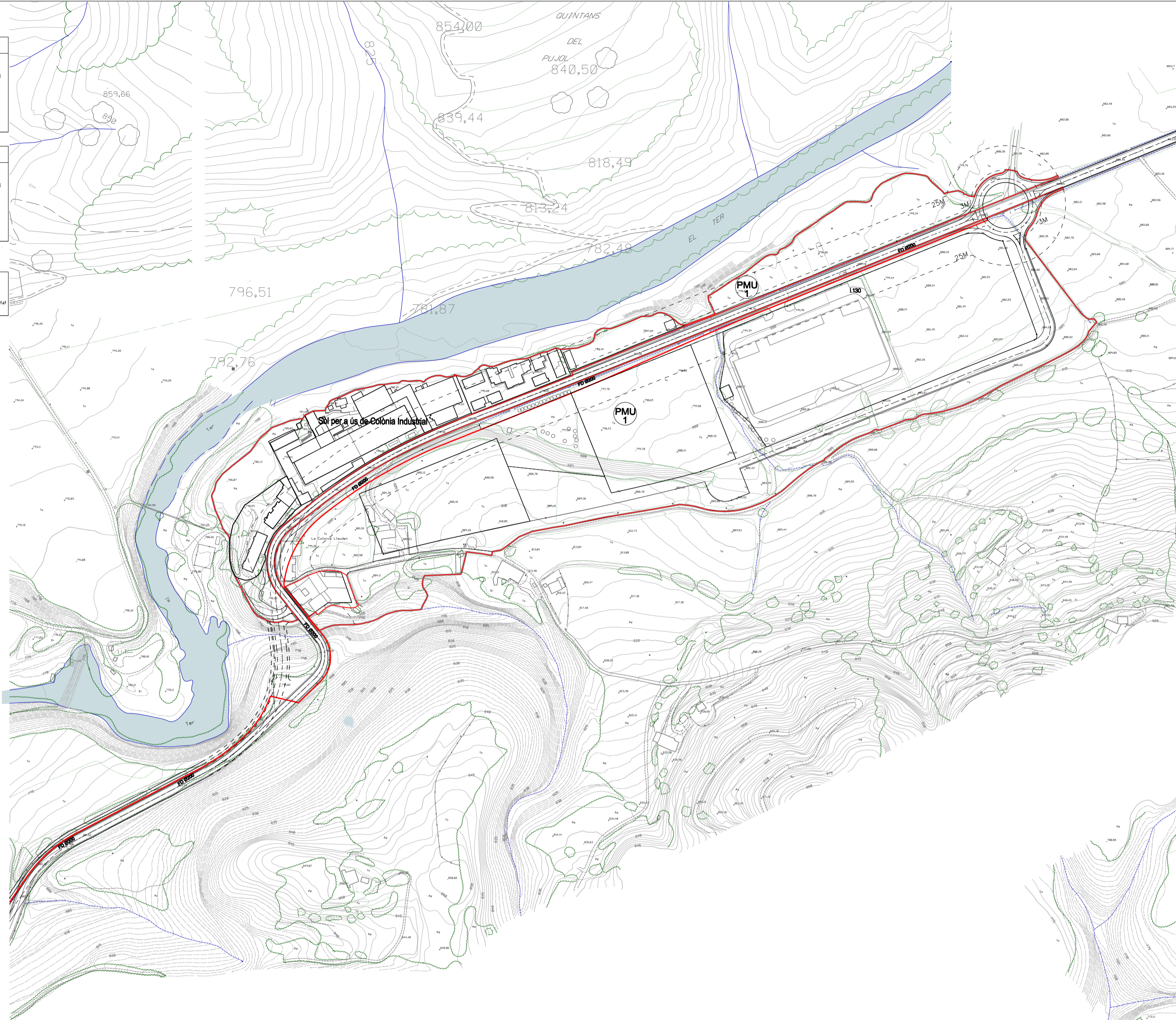
- Conducció Xarxa
- Sobreixidor / Purga
- Vàlvules
- Ventosa
- Hidrant Actual
- Boca de Reg

Xarxa Projectada

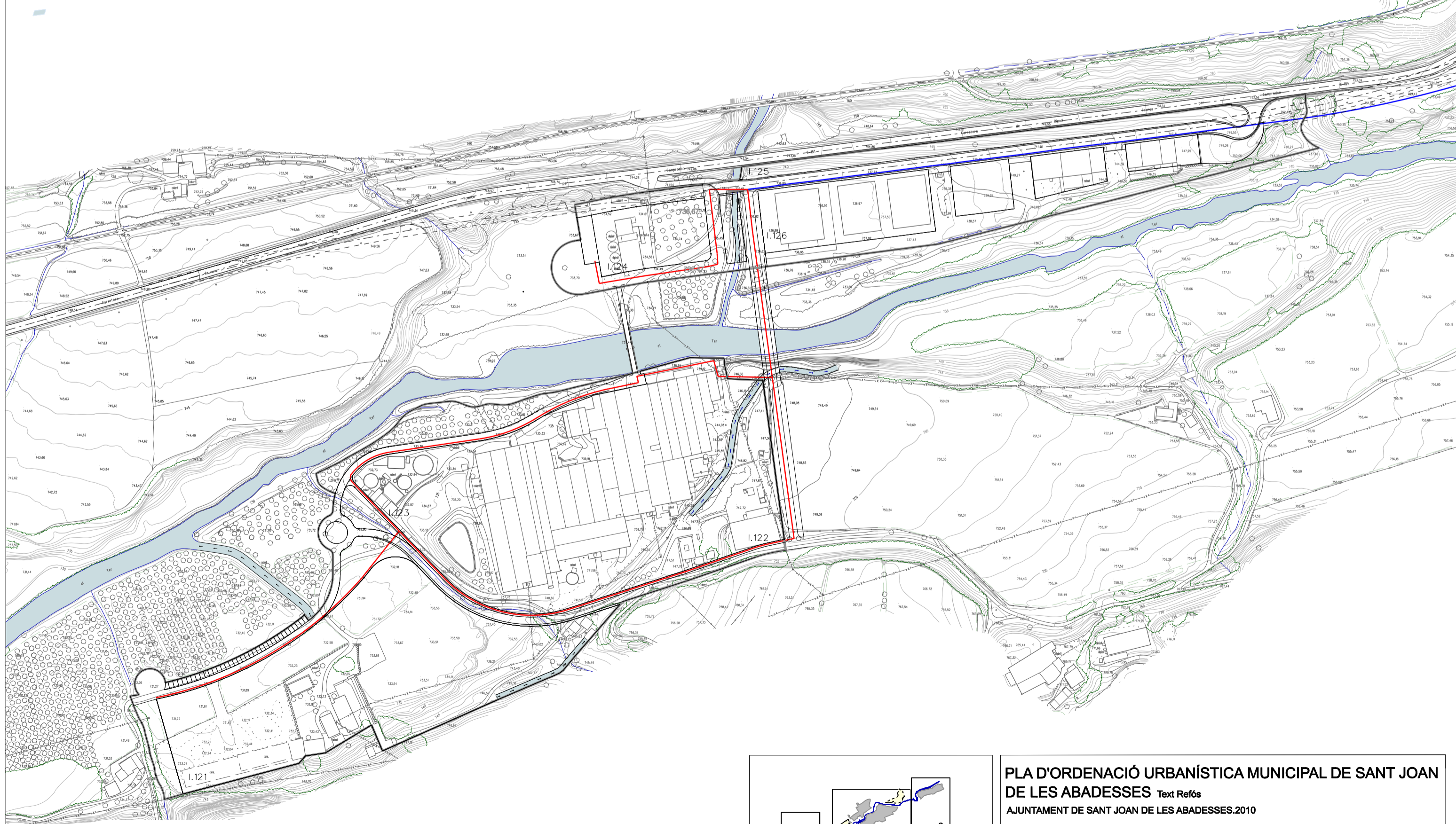
- Conducció Xarxa
- Sobreixidor / Purga
- Vàlvules
- Ventosa
- Hidrant Projectat
- Boca de Reg

LÍMITS

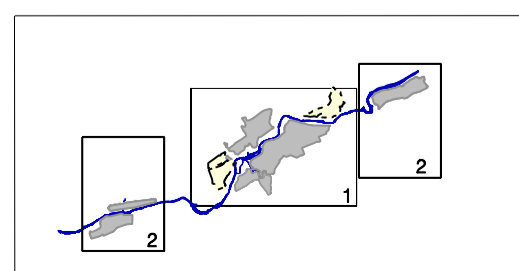
- Límit Terme Municipal
- Límit sòl urbà
- Límit sòl urbanitzable delimitat
- Límit sòl urbanitzable no delimitat



COLONIA LLAUDET

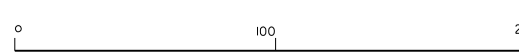


CAL GAT



PLA D'ORDENACIÓ URBANÍSTICA MUNICIPAL DE SANT JOAN DE LES ABADESSES Text Refós
AJUNTAMENT DE SANT JOAN DE LES ABADESSES.2010

E: 1/3000 (Original 1/1000)



XARXA AIGUA.